




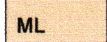




# LEGENDA :

-  GRANICA TERENU OBJĘTEGO ZMIANĄ PLANU
-  GRANICE STREF FUNKCJONALNO-PRZESTRZENNYCH





## FUNKCJA MIESZKANIOWA

-  MIESZKALNICTWO O NISKIEJ INTENSYWNOŚCI ZABUDOWY
-  MIESZKALNICTWO O ŚREDNIEJ INTENSYWNOŚCI ZABUDOWY
-  MIESZKALNICTWO O NISKIEJ INTENSYWNOŚCI ZABUDOWY Z TOWARZYSZĄCYMI USŁUGAMI
-  MIESZKALNICTWO LETNISKOWE O PODWYŻSZONYM STANDARDZIE EKOLOGICZNYM




## FUNKCJA USŁUGOWA

-  TERENY USŁUG
-  TERENY USŁUG OŚWIATY, ZDROWIA, REKREACJI I SPORTU







## PRODUKCJA, PRZEMYSŁ, AKTYWIZACJA GOSPODARCZA

-  TERENY PRZEMYSŁU
-  TERENY BAZ
-  TERENY SKŁADÓW
-  TERENY AKTYWIZACJI GOSPODARCZEJ








## UŻYTKI ROLNE

-  GRUNTY ORNE
-  ŁĄKI I PASTWISKA
-  OGRODY I SADY






## TERENY ZIELENI

-  ZIELEŃ NISKA
-  ZIELEŃ WYSOKA
-  ZIELEŃ IZOLACYJNA
-  ZIELEŃ PARKOWA
-  ZIELEŃ CMENTARNA
-  ZIELEŃ DZIAŁKOWA
-  LASY



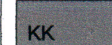
## REGULACJA STOSUNKÓW WODNYCH I ZAOPATRZENIA W WODĘ

-  TERENY WÓD OTWARTYCH
-  TERENY WÓD TECHNOLOGICZNYCH / LEŚNY KIERUNEK REKULTYWACJI
-  TERENY URZĄDZEŃ ZAOPATRZENIA W WODĘ
-  TERENY URZĄDZEŃ DO ODPROWADZANIA I USUWANIA ŚCIEKÓW
-  TERENY URZĄDZEŃ KOMUNIKACJI WODNEJ
-  TERENY OŚRODKÓW PRODUKCJI GOSPODARKI RYBACKIEJ
-  TEREN URZĄDZEŃ UTYLIZACJI ODPADÓW STAŁYCH






## ENERGETYKA

-  TERENY URZĄDZEŃ ELEKTROENERGETYCZNYCH
-  TERENY URZĄDZEŃ ENERGETYKI CIEPLNEJ
-  TERENY URZĄDZEŃ GAZOWNICTWA
-  PASMA INFRASTRUKTURY TECHNICZNEJ Z OTULINĄ 50M
-  STREFA OCHRONNA OD GAZOCIĄGU WYSOKOCIŚNIENIOWEGO - 35 M

## KOMUNIKACJA I TRANSPORT

-  TERENY DRÓG
-  TERENY URZĄDZEŃ KOMUNIKACJI SAMOCHODOWEJ
-  TERENY KOMUNIKACJI KOLEJOWEJ

## USTALENIA REGULACYJNE

-  LINIE ROZGRANICZAJĄCE TERENY O RÓŻNYCH SPOSOBACH UŻYTKOWANIA
-  LINIE WEWNĘTRZNYCH PODZIAŁÓW GEODEZYJNYCH - POSTULOWANE
-  OBSZARY OBJĘTE OCHRONĄ KONSERWATORSKĄ
-  STREFA OCHRONY CMENTARZA - 50 M
-  TRASY ROWEROWE
-  OBSZAR CHRONIONEGO KRAJOBRAZU
-  CIĄGI PIESZO - JEZDNE
-  OBSZAR O SZCZEGÓLNYCH WALORACH PRZYRODNICZYCH
-  GRANICA TERENU OBJĘTEGO USTALENIAMI PLANU RADY MIASTA KONINA WR 403 Z DNIA 25.06.1997R.
-  STREFA OCHRONY POŚREDNIEJ DLA UJĘCIA WÓD PODZIEMNYCH ELEKTROWNI "KONIN"